

INFORME DIARIO DE MONITOREO DE MEDIOS*

*Vigilancia basada en eventos de interés epidemiológico mediante el monitoreo de medios abiertos de comunicación locales y nacionales.

Reporte de eventos:

Tema	Medio	Fecha	Resumen	Liga	Prioridad
Covid-19	El Sol de Cuernavaca	19 junio 2020	Debido a que los mismos ciudadanos no han acatado la indicación de separar y desinfectar sus residuos, principalmente aquellos que tienen que ver con el Covid-19, antes de sacarlos a la calle el relleno sanitario La Perseverancia, ubicado en Cuautla capacitó a trabajadores y pepenadores para evitar contagios.	https://www.elsoldecuernavaca.com.mx/local/capacitan-a-pepenadores-de-cuautla-para-evitar-covid-19-5382923.html	Bajo
Covid-19	Diario de Morelos	18 junio 2020	El líder de las plazas Lido y Degollado, Mario Lara López, informó que debido a la crisis económica por la que atraviesan, provocada por el virus COVID-19, abrirán sus negocios antes del 30 de junio.	https://www.diariodemorelos.com/noticias/amenazan-comerciantes-de-lido-y-degollado-de-cuernavaca-con-reabrir-locales	Bajo
Covid-19	La Unión	18 junio 2020	El secretario de Salud conmina a evitar la movilidad; advierten sobre el riesgo de usar la dexametasona.	https://www.launion.com.mx/morelos/sociedad/noticias/162377-piden-que-el-dia-del-padre-la-gente-no-salga-a-la-calle.html	Bajo
Covid-19	Zona Centro	18 junio 2020	Locatarios de las plazas comerciales ubicadas en el centro de Cuernavaca, amagaron con reabrir sus negocios a partir de este lunes, luego de que las autoridades municipales no les han dado fecha ni respuesta para su reapertura.	https://www.zonacentronoticias.com/2020/06/comerciantes-de-plazas-del-centro-de-cuernavaca-advierten-que-abriran-el-lunes-si-la-autoridad-no-les-da-una-respuesta/	Bajo



SERVICIOS
DE SALUD



<http://ssm.gob.mx>



Servicios de Salud Morelos



@MorelosSalud

INFORME DE RIESGOS METEOROLÓGICOS

Fuente: Servicio Meteorológico Nacional de México, CONAGUA.

SE PRONOSTICAN LLUVIAS INTENSAS EN CHIAPAS Y POSIBLE FORMACIÓN DE TORNADOS EN COAHUILA.

Para hoy, un **canal de baja presión** se extenderá sobre el interior del territorio nacional, en interacción con una **línea seca** en el norte de Coahuila y la entrada de humedad proveniente del Golfo de México, ocasionarán chubascos y lluvias puntuales fuertes, actividad eléctrica, rachas de viento al paso de las tormentas y posibles granizadas sobre entidades del norte, noreste y centro de la República Mexicana, con la posible formación de tornados en el norte de Coahuila.

La **onda tropical No. 5** recorrerá el occidente del territorio nacional, interaccionará con la entrada de humedad del Océano Pacífico ocasionando chubascos y lluvias fuertes a puntuales muy fuertes acompañadas de actividad eléctrica, rachas de viento al paso de las tormentas y posibles granizadas en Jalisco, Colima, Michoacán y Guerrero.

La **onda tropical No. 6** se extenderá sobre el sureste de México, ocasionará chubascos y lluvias fuertes en Campeche, Yucatán y Quintana Roo, así como lluvias muy fuertes en Veracruz, Tabasco y Oaxaca, llegando a ser intensas en Chiapas, las lluvias se acompañarán de actividad eléctrica, rachas de viento al paso de las tormentas y posibles granizadas.

Finalmente, prevalecerá el ambiente diurno caluroso a muy caluroso con temperaturas máximas superiores a 40°C en 8 entidades del país.

Las lluvias podrían acompañarse de descargas eléctricas, posible caída de granizo y fuertes rachas de viento durante las tormentas.

Pronóstico de Precipitación:

Intervalos de chubascos (5.1 a 25 litros por metro cuadrado) acompañados de descargas eléctricas, granizadas y rachas fuertes de viento durante las tormentas: Chihuahua, Aguascalientes, Durango, Nayarit, Colima, Querétaro, Hidalgo, Estado de México, **Morelos**, Yucatán y Quintana Roo.

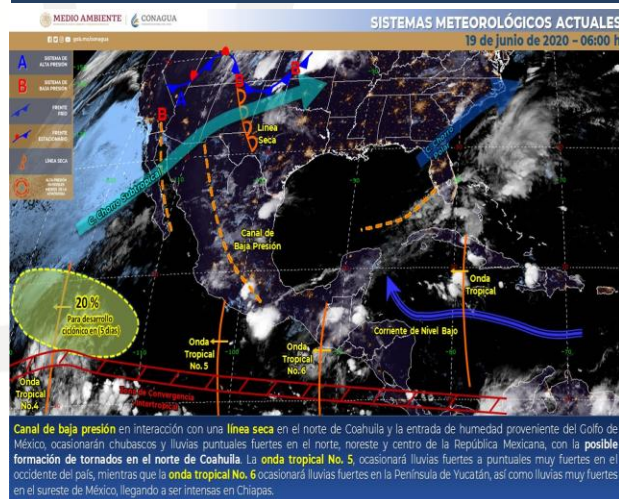
Pronóstico de Temperaturas Máximas:

Temperaturas máximas de 35°C a 40°C: Baja California Sur, Durango, Coahuila, Nuevo León, Tamaulipas, San Luis Potosí (oriente), Colima, **Morelos**, Puebla (suroeste), Veracruz y Oaxaca (sur).

Pronóstico en región Mesa Central:

Cielo despejado por la mañana, incremento de nublados hacia la tarde y lluvias puntuales fuertes en Puebla, chubascos en Querétaro, Hidalgo y Morelos, así como lluvias aisladas en Guanajuato y Tlaxcala, las cuales se acompañarán de descargas eléctricas y posibles granizadas. Ambiente caluroso y viento de dirección variable de 10 a 25 km/h con rachas de 45 km/h en zonas de tormentas.

IMAGEN DE SATELITE



SERVICIOS
DE SALUD



<http://ssm.gob.mx>



Servicios de Salud Morelos



@MorelosSalud

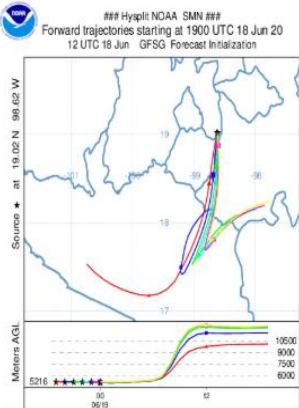
INFORME DE MONITOREO VOLCÁNICO Y SISMOLÓGICO

Fuente: Servicio Sismológico Nacional, UNAM. / Centro nacional de Prevención de Desastres (CENAPRED)

En las últimas 24 horas, mediante el sistema de monitoreo del volcán Popocatepetl se identificaron **207 exhalaciones** acompañadas de vapor de agua, gases volcánicos y en ocasiones ligeras cantidades de ceniza. Además fueron registradas **nueve explosiones menores**, ayer a las 13:09, 14:04, 14:37, 14:50, 15:46, 16:04, 18:02, 18:29 y 19:04 h. Adicionalmente se contabilizaron **271 minutos de tremor de baja y mediana amplitud.**

NIVEL DE ALERTA	SEMAFORO	AMARILLO-FASE 2
	Incremento de actividad: <ul style="list-style-type: none"> Pluma de vapor de agua y gas Ligera caída de ceniza en áreas cercanas Caída de fragmentos incandescentes Crecimiento y destrucción de domos de lava Posibilidad de flujos piroclásticos por explosiones Flujos de lodo o escombros de corto alcance 	

RECOMENDACIONES PARA LA FASE AMARILLO FASE 2
<ol style="list-style-type: none"> Continuar con el radio de seguridad de 12 km, por lo que la permanencia en esa área no está permitida. Controlar el tránsito entre Santiago Xalitlintla y San Pedro Nexapa, vía Paso de Cortés. A las autoridades de Protección Civil, mantener sus procedimientos preventivos, de acuerdo con sus planes operativos. A la población se le recomienda elevar la atención a los avisos de las autoridades de su localidad y se exhorta a no acercarse al volcán, y mucho menos al cráter. Mantenerse fuera de cañadas ante posibles flujos de lodo, principalmente en temporada de lluvias.

PRONOSTICO DE CAIDA DE CENIZA
 <p>En caso de una exhalación de ceniza volcánica, el pronóstico de trayectoria sería hacia el sur de la posible exhalación. Iniciando su trayectoria en la zona oeste y suroeste del estado de Puebla; zona sureste del Estado de México; zona noreste, este y sureste del estado de Morelos; zona noreste del estado de Guerrero.</p>

ÚLTIMO SISMO
ÚLTIMO SISMO SISMOS RECIENTES
TIEMPO DEL CENTRO DE MÉXICO FECHA: 2020-06-19 HORA: 04:52:24 MAGNITUD: 3.9 EPICENTRO LATITUD: 15.43° LONGITUD: -94.71° LOCALIZACIÓN: 98 KM AL SURESTE DE SALINA CRUZ, OAXACA PROFUNDIDAD: 16 KM

MAPA DE LA REPUBLICA MEXICANA
 <p>Servicio Sismológico Nacional UNAM, México. Leaflet © Colaboradores de OpenStreetMap</p>



SERVICIOS
DE SALUD



<http://ssm.gob.mx>



Servicios de Salud Morelos



@MorelosSalud



MORELOS
2018 - 2024



Fecha: 19 de junio del 2020
Semana Epidemiológica: 25
Área: Coordinación de Vigilancia Epidemiológica, **UIES.**

INFORME DE TEMPERATURAS Y CALIDAD DEL AIRE

Fuente: Comisión Estatal de Agua (CEAGUA)

ICA	CALIDAD DEL AIRE	PROTEJA SU SALUD
0-50	Buena	No se anticipan impactos a la salud cuando la calidad del aire se encuentra en este intervalo.
51-100	Moderada	Las personas extraordinariamente sensitivas deben considerar limitación de los esfuerzos físicos excesivos y prolongados al aire.
101-150	Dañina a la salud de los grupos sensitivos	Los niños adultos activos, y personas con enfermedades respiratorias tales como el asma, deben evitar los esfuerzos físicos excesivos y prolongados al aire.
151-200	Dañina a la salud	Los niños adultos activos, y personas con enfermedades respiratorias tales como el asma, deben evitar los esfuerzos físicos excesivos y prolongados al aire libre; las demás personas, especialmente los niños, deben limitar los esfuerzos excesivos y prolongados al aire libre.
201-300	Muy dañina a la salud	Los niños adultos activos, y personas con enfermedades respiratorias tales como el asma, deben evitar todos los esfuerzos excesivos al aire libre; las demás personas, especialmente los niños, deben limitar los esfuerzos físicos excesivos al aire libre.
300+	Arriesgado	

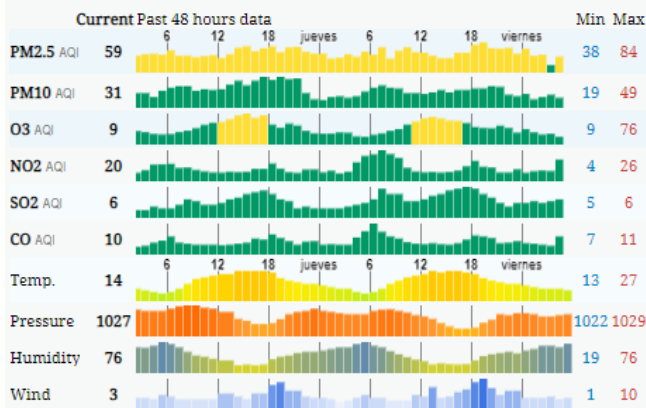
CALIDAD DEL AIRE CUERNAVACA, MORELOS.

Estación de Monitoreo Cuernavaca Centro, Morelos.

55

Moderado

Actualizado el viernes 5:00
Temp.: 15°C



PRONOSTICO DEL TIEMPO EN MORELOS

Municipio	Max	Mín	Municipio	Max	Mín
Amacuzac	38°	20°	Puente de Ixtla	38°	20°
Axochiapan	34°	21°	Temixco	37°	19°
Ayala	35°	20°	Tepalcingo	33°	20°
Cuautla	33°	18°	Tepoztlán	30°	15°
Cuernavaca	31°	16°	Tlaltizapan	31°	20°
Huitzilac	20°	9°	Tlaquiltenango	40°	21°
Jiutepec	32°	18°	Zacatepec	34°	21°
Jojutla	37°	21°	Zacualpan	29°	12°

TEMPERATURAS MAXIMAS Y MINIMAS

Mínimas

Huitzilac	9°
Tetela del Volcán	12°
Tlalnepantla	13°
Ocuituco	14°

Máximas

Tlaquiltenango	40°
Puente de Ixtla	38°
Jojutla	37°
Ayala	35°



SERVICIOS
DE SALUD



<http://ssm.gob.mx>



Servicios de Salud Morelos



@MorelosSalud

Calle Gustavo Gómez Azcárate No. 205, Col. Lomas de la Selva
C.P. 62270, Cuernavaca, Morelos. Tel.: 318 84 50.

MONITOREO BASADO EN EVENTOS Y ESPII

Fuente: Información proporcionada por las Jurisdicciones Sanitarias.

JURISDICCION SANITARIA I:

- SIN EVENTOS EXTRAORDINARIOS.

JURISDICCION SANITARIA II:

- SIN EVENTOS EXTRAORDINARIOS.

JURISDICCION SANITARIA III:

- SIN EVENTOS EXTRAORDINARIOS.



SERVICIOS
DE SALUD



<http://ssm.gob.mx>



Servicios de Salud Morelos



@MorelosSalud